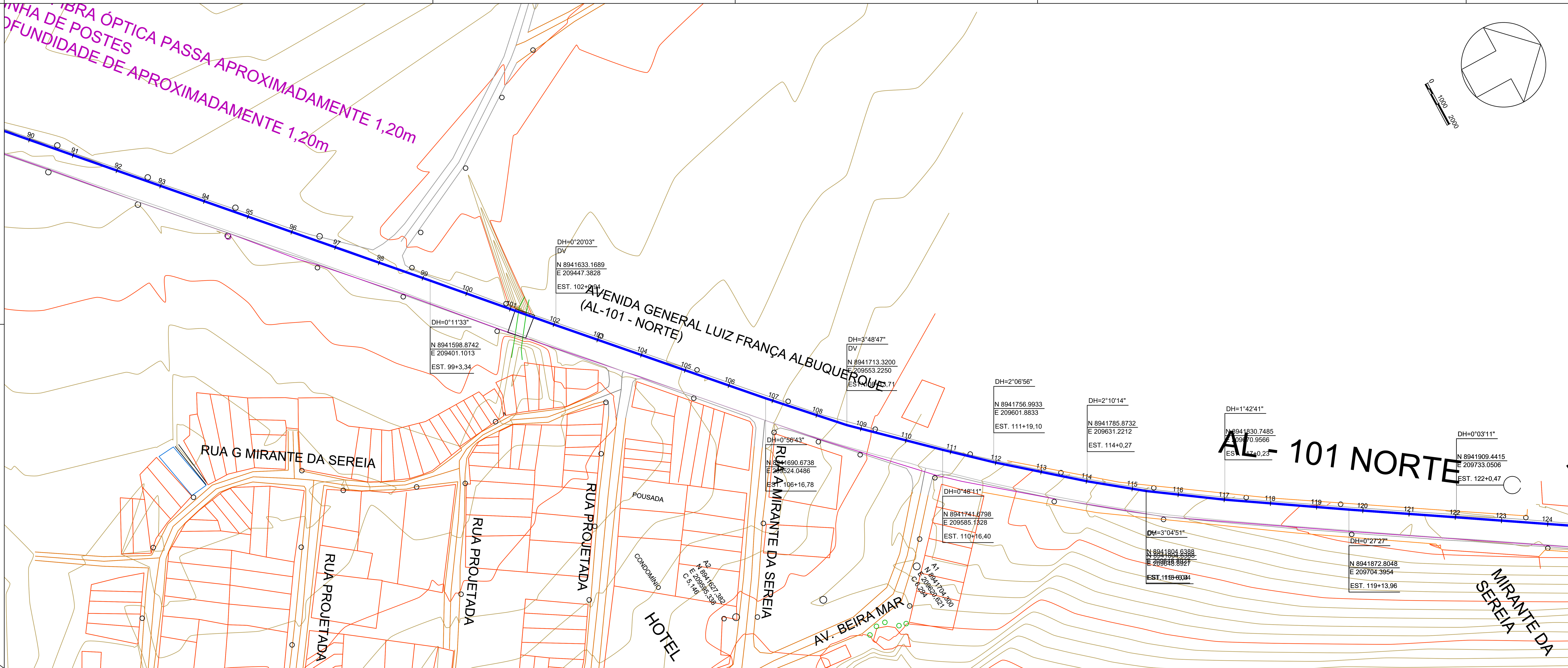

TRECHO	EMBASAMENTO	ESCORAMENTO
EST. 90+00.00 À EST. 99+00.00	–	DN
EST. 99+00.00 À EST. 102+00.00	–	P
EST. 102+0.00 À EST. 108+00.00	–	DN
EST. 108+00.00 À EST. 120+00.00	–	P

ESCORAMENTO:
- DESNECESSÁRIO – DN
- PONTALETEAMENTO – P
- DESCONTINUO – D
- CONTINUO – C
- ESPECIAL – E
- METALICO E MADEIRA – MM

OBS: A TABELA DE EMBASAMENTO E ESCORAMENTO É ORIENTATIVA E SOMENTE APÓS A ABERTURA DA VALA A MESMA SERÁ DEFINIDA PELA OBRA, EM CONJUNTO COM O PROJETO.

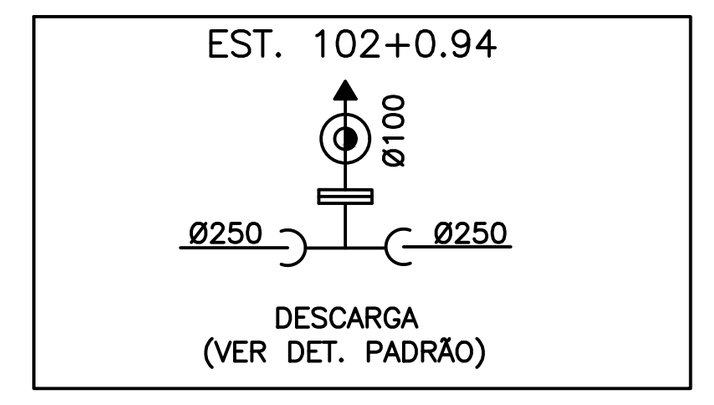

PLANTA
ESC.:1:1000

LEGENDA

- LINHA DE RECALQUE – ø250mm – FoFo
- CURVA DE NÍVEL MESTRA
- CURVA DE NÍVEL INTERMEDIÁRIA
- VENTOSA PROJETADA
- DESCARGA PROJETADA

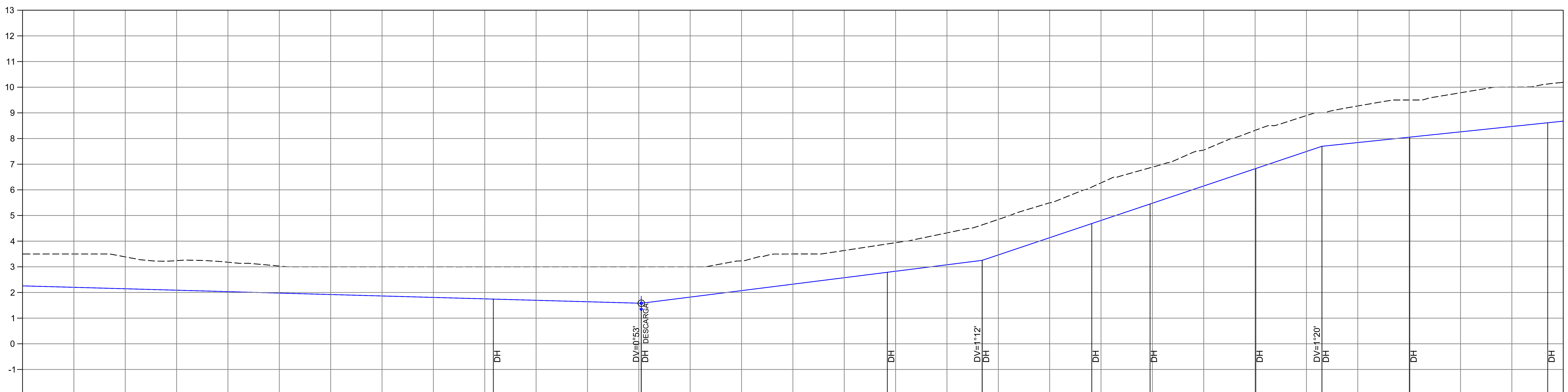

ESTACA	90	91	92	93	94	95	96	97	98	99	99+3,34	100	101	102
COTA DO TERRENO		3,50	3,39	3,24	3,18	3,03	3,00	3,00	3,00	3,00		3,00	3,00	3,00
PROFUNDIDADE	1,24	1,30	1,24	1,15	1,15	1,05	1,08	1,14	1,19	1,25		1,30	1,36	1,42
COTA DA GERATRIZ INFERIOR INTERNA	2,26	2,20	2,15	2,09	2,03	1,98	1,92	1,86	1,81	1,75	1,74	1,70	1,64	1,58

ESTACA	102+0,94	103	104	105	106	106+16,78	107	108	108+13,71	109	110	110+16,40	111
COTA DO TERRENO		3,00	3,23	3,50	3,64		3,94	4,32		4,85	5,50		6,27
PROFUNDIDADE		1,18	1,16	1,18	1,06		1,11	1,24		1,38	1,36		1,46
COTA DA GERATRIZ INFERIOR INTERNA		1,82	2,07	2,32	2,58	2,79	2,83	3,08	3,25	3,46	4,14	4,69	4,81

ESTACA	111+19,10	112	113	114+0,27	114	115	115+6,04	116	117 / 117+10,23	118	119	119+13,96	120
COTA DO TERRENO		6,88	7,55		8,32	8,89		9,27	9,50	9,78	10,00		
PROFUNDIDADE		1,41	1,40		1,50	1,40		1,43	1,45	1,52	1,53		1,51
COTA DA GERATRIZ INFERIOR INTERNA	5,45	5,48	6,15	6,83	6,82	7,49	7,70	7,84	8,05	8,26	8,47	8,61	8,68

TRECHO	90 – 102+0,94	102+0,94 – 108+13,71	108+13,71 – 115+6,04	115+6,04 – 120
DECLIVIDADE ‰	-2,81	12,60	33,58	
COMPRIMENTC REAL	289,27	132,78	132,40	200,20
DIÂMETRO / MATERIAL	DN300/FoFo			

PERFIL
ESC.:
H=1:1000
V=1:100

REVISÃO	DESCRIÇÃO	ELABORAÇÃO	VERIFICAÇÃO	APROVAÇÃO	DATA

PREFEITURA DE MACEIÓ — CAF BANCO DE DESENVOLVIMENTO DA AMÉRICA LATINA

Responsável Técnico do Projeto:
Nº do Crea:

Identificação da Unidade: PROJETO BÁSICO DE LINHA DE RECALQUE – RIACHO DOCE E PESCARIA
FL. 04/10

Responsável pela Verificação:
Responsável pela Aprovação:

Título do Desenho: PLANTA E PERFIL

Código do Projetista : --
Armazenamento em Arquivo Eletrônico:
Rev.:
Data Rev.:
Número Desenho: DES–LR–HID–05/10
Padrão – Tamanho: A1 – 841mm x 594mm
Data Incial:
Escala: INDICADA
Folha: